**Załącznik nr 2**
**do UCHWAŁY NR XXIII/173/2021**
**RADY MIEJSKIEJ W LIPNIE**
**z dnia 9 lutego 2021 roku**

## CZĘŚĆ GRAFICZNA

Mapy

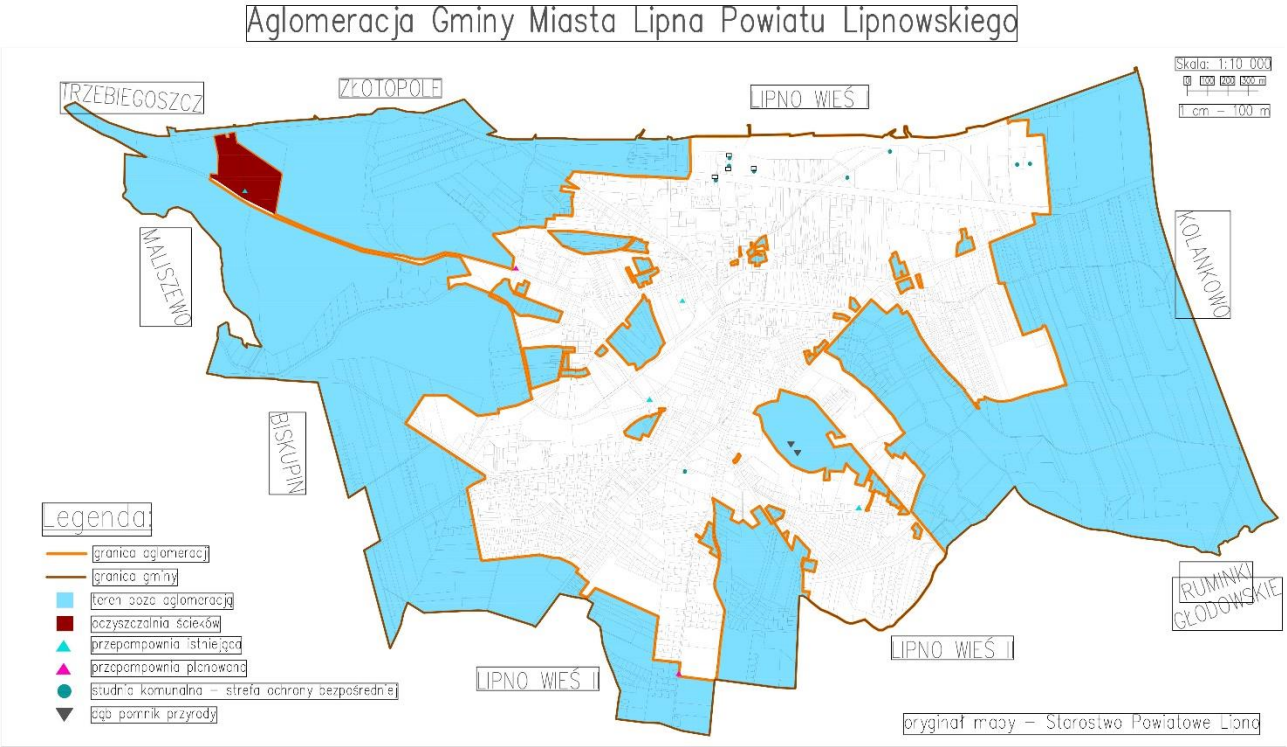

# Aglomeracja Gminy Miasta Lipna Powiatu Lipnowskiego

skala mapy głównej

1:10 000

0 100 200 300 m

1 cm – 100 m

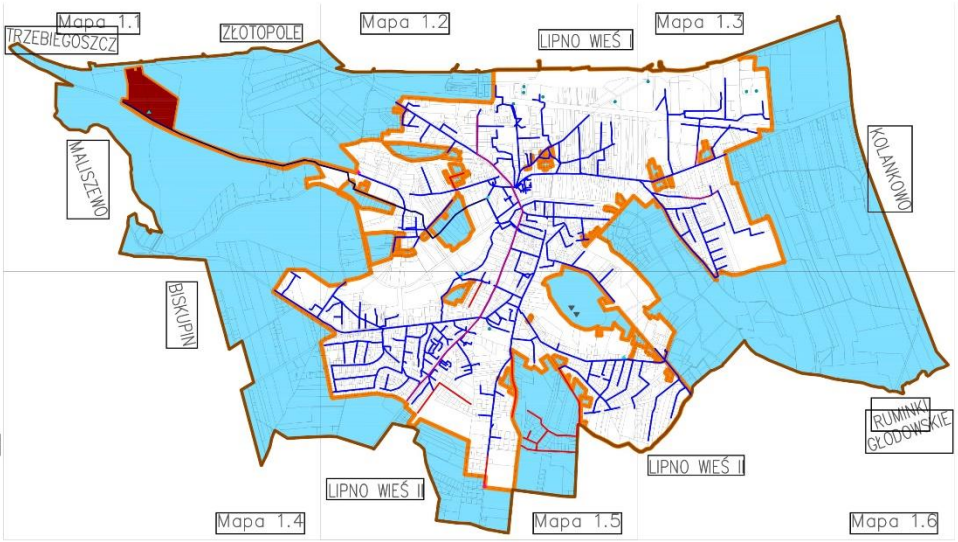


Legenda:

- granica aglomeracji
- granica gminy
- kanalizacja istniejąca
- kanalizacja plan. do modernizacji
- kanalizacja planowana
- kanalizacja tłoczna
- teren poza aglomeracją
- oczyszczalnia ścieków
- przepompownia istniejąca
- przepompownia planowana
- studnia komunalna – strefa ochrony bezpośredniej
- dąb pomnik przyrody

oryginał mapy – Starostwo Powiatowe Lipno

# Aglomeracja Gminy Miasta Lipna Powiatu Lipnowskiego

skala mapy głównej

1:10 000

0 100 200 300 m

1 cm – 100 m

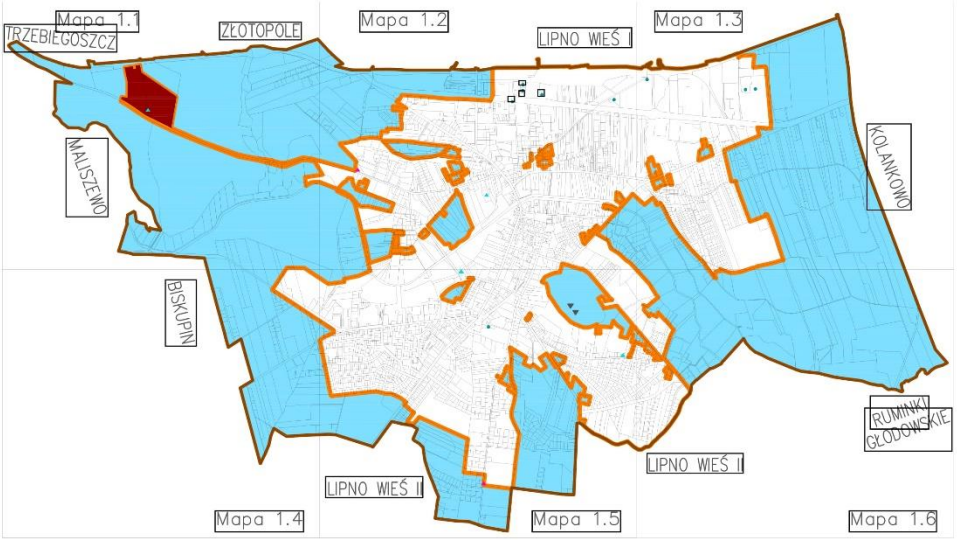


Legenda:

- granica aglomeracji
- granica gminy
- teren poza aglomeracją
- oczyszczalnia ścieków
- przepompownia istniejąca
- przepompownia planowana
- studnia komunalna – strefa ochrony bezpośredniej
- dąb pomnik przyrody

oryginał mapy – Starostwo Powiatowe Lipno

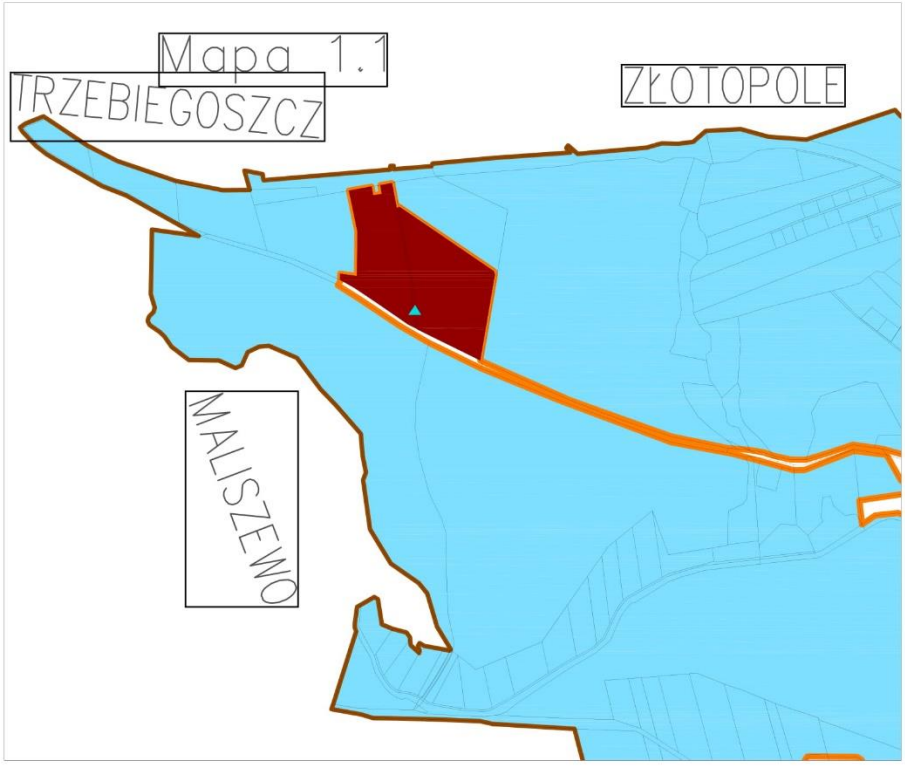


skala
1:10000

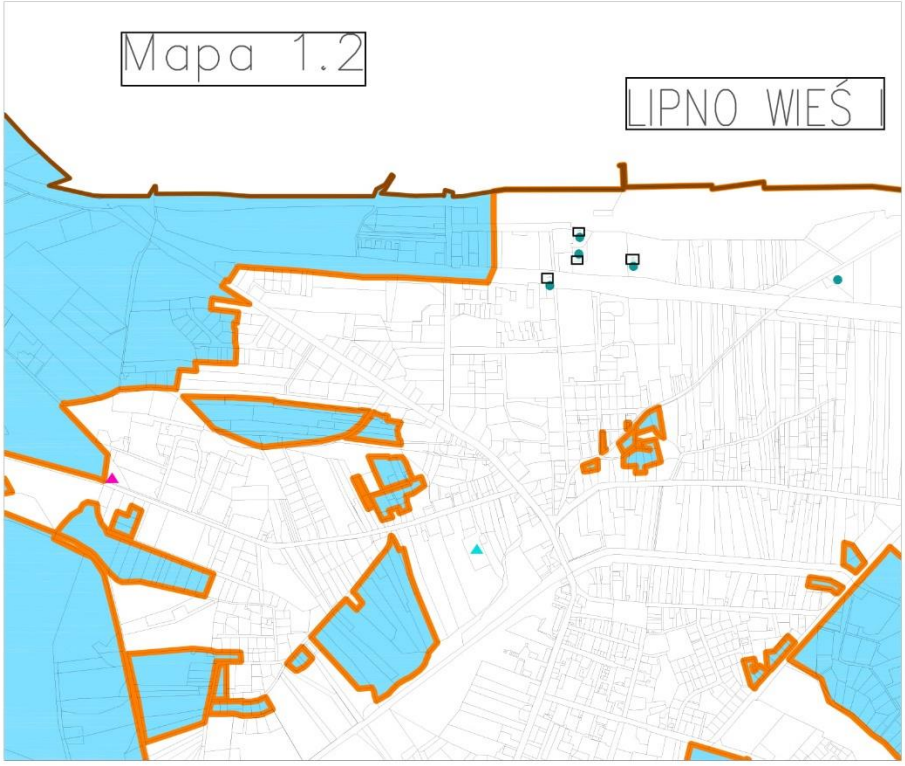


skala
1:10000

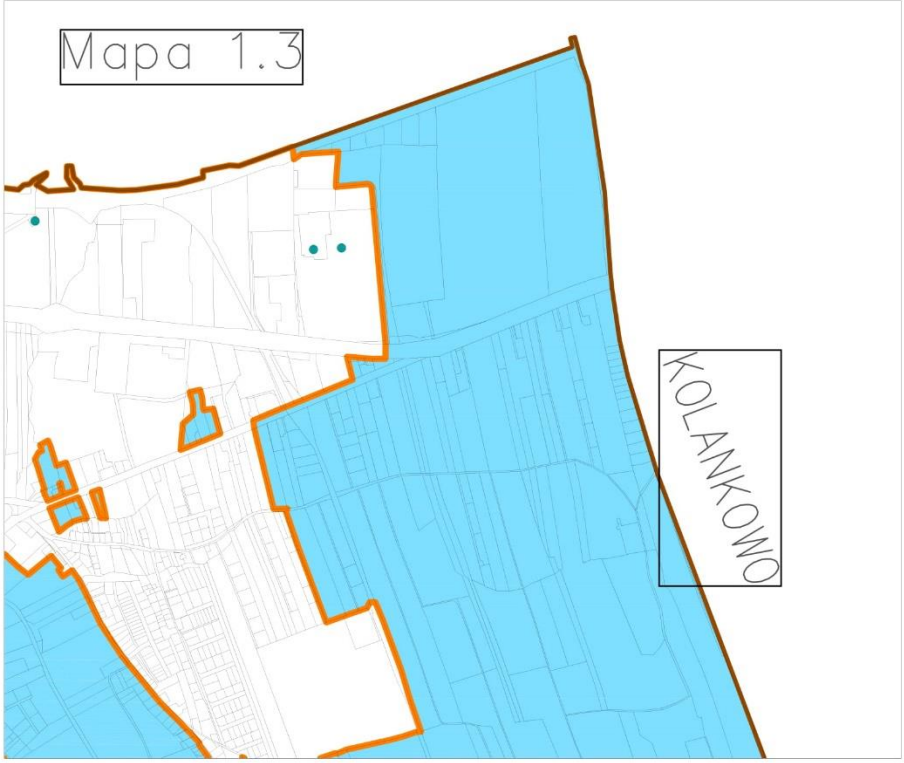


skala
1:10000

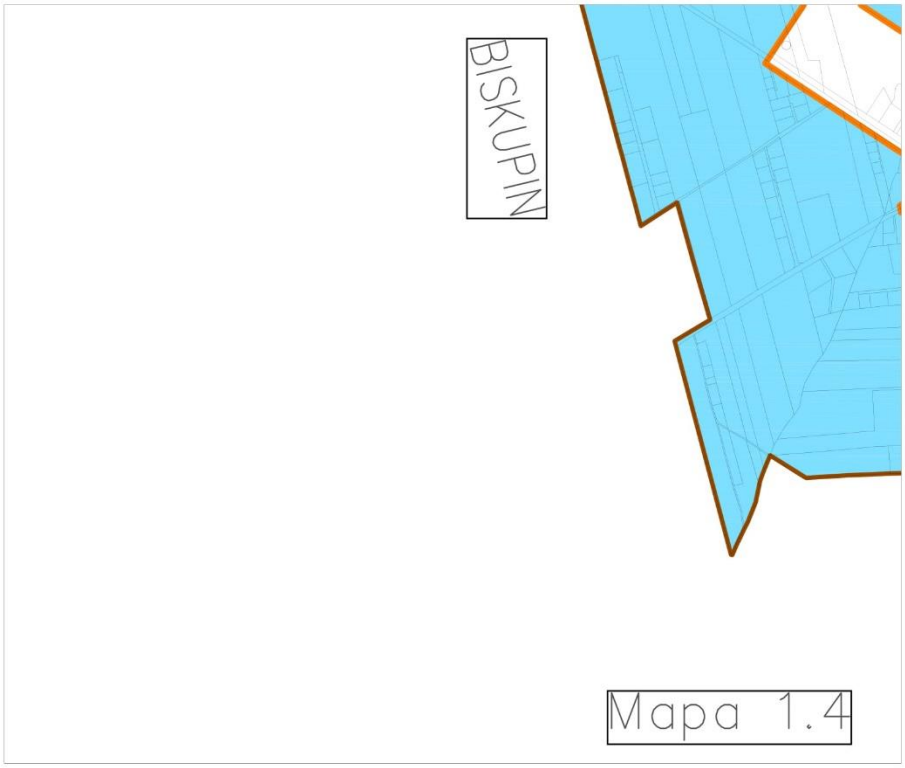


skala
1:10000

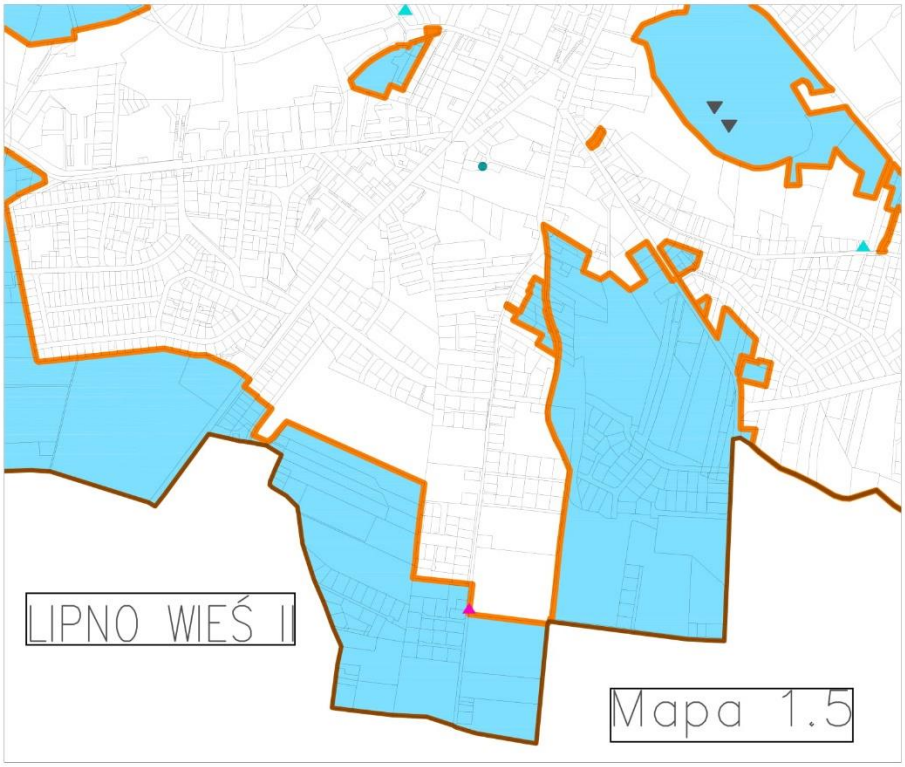


skala
1:10000

skala
1:10000