

URZĄD MIEJSKI W LIPNIE

SAMODZIELNE STANOWISKO DS. OBRONNYCH, OBRONY
CYWILNEJ, ZARZĄDZANIA KRYZYSOWEGO I SPRAW
ORGANIZACYJNYCH

ZATWIERDZAM

BURMISTRZ


Paweł Banasik

**ANALIZA ZAGROZEŃ DLA
BEZPIECZEŃSTWA OSÓB
WYKORZYSTUJĄCYCH OBSZAR
WODNY ZLOKALIZOWANY NA
TERENIE GMINY MIASTA LIPNA**

Opracował

Podinspektor

Krzysztof Kuberski

LIPNO

2022 r.

**ANALIZA ZAGROZEŃ DLA BEZPIECZEŃSTWA OSÓB WYKORZYSTUJĄCYCH OBSZAR
WODNY ZLOKALIZOWANY NA TERENIE GMINY MIASTA LIPNA**

Spis treści

I. WSTĘP	3
1. Cel opracowania.....	3
2. Podstawa prawna i metodyka opracowania	3
II. CHARAKTERYSTYKA MIASTA LIPNA- WODY	6
1. Informacje ogólne	6
2. Rzeka Mień.....	7
2.1 Staw miejski im. Księcia dobrzyńskiego Władysława Garbatego (Garbacza).....	11
2.2 Staw miejski w Parku Miejskim im. Gabriela Narutowicza.....	12
III. OBSZAR WODNY NA TERENIE MIASTA LIPNA	14
1. Identyfikacja obszaru wodnego	14
2. Zagrożenia dla bezpieczeństwa osób korzystających z obszaru wodnego i działania na rzecz ograniczenia występowania w/w zagrożeń.....	15
2.1 Informacje ogólne.....	15
2.2 Zidentyfikowanie zagrożenia i miejsca ich występowania oraz planowane działania	15
IV. ZAKAZY OBOWIĄZKI OSÓB PRZEBYWAJĄCYCH	16
Zakazy i ograniczenia dotyczące korzystania z obszaru wodnego	16
Obowiązki osób korzystających z obszaru wodnego.....	17
V. KONTAKTY ALARMOWE	18
VI. PODSUMOWANIE	19

**ANALIZA ZAGROŻEŃ DLA BEZPIECZEŃSTWA OSÓB WYKORZYSTUJĄCYCH OBSZAR
WODNY ZLOKALIZOWANY NA TERENIE GMINY MIASTA LIPNA**

I. WSTĘP

1. Cel opracowania

Przedmiotem niniejszego opracowania jest „Analiza zagrożeń dla bezpieczeństwa osób wykorzystujących obszar wodny zlokalizowany na terenie Gminy Miasta Lipna”, zwana dalej *Analizą zagrożeń* lub *Opracowaniem*.

Niniejsza *Analiza zagrożeń* stanowi:

- weryfikację występowania obszarów wodnych w granicach administracyjnych Miasta Lipna,
- ocenę zagrożeń, w tym identyfikację miejsc, w których występuje zagrożenie dla bezpieczeństwa osób wykorzystujących obszar wodny- zarządzany przez Burmistrza Miasta Lipna- do pływania, kąpania się, uprawiania sportu lub rekreacji.

Celem *Opracowania* jest identyfikacja i analiza zagrożeń dla osób przebywających na obszarze wodnym zarządzanym przez Burmistrza Miasta Lipna (niestanowiącego- w myśl obowiązujących przepisów- wyznaczonego obszaru wodnego) oraz określenie działań, podjętych i planowanych do realizacji, ograniczających zagrożenia, w tym odnoszących się do prowadzenia akcji ratowniczych i koordynacji zadań służących poprawie bezpieczeństwa.

2. Podstawa prawna i metodyka opracowania

Zgodnie z art. 4 ust.1 pkt 1 *ustawy z dnia 18 sierpnia 2011 roku o bezpieczeństwie osób przebywających na obszarach wodnych* (t. j. Dz. U. z 2020 r., poz. 350) zapewnienie bezpieczeństwa na obszarach wodnych polega w szczególności na dokonaniu analizy zagrożeń, we współpracy z policją i działającymi na danym terenie podmiotami, o których mowa w art. 12 ust.1 w/ w ustawy, w tym identyfikacji miejsc, w których występuje zagrożenie dla bezpieczeństwa osób wykorzystujących obszar wodny do pływania, kąpania się, uprawiania sportu lub rekreacji.

Ustawa o bezpieczeństwie osób przebywających na obszarach wodnych definiuje:

- **obszar wodny** jako śródlądowe w rozumieniu art. 19 ustawy z dnia 20 lipca 2017 roku- Prawo wodne (t. j. Dz. U. z 2021 r., poz.624) oraz wody przybrzeżne w rozumieniu art. 26 tej ustawy, w pasie nieprzekraczającym jednej mili morskiej od

**ANALIZA ZAGROŻEŃ DLA BEZPIECZEŃSTWA OSÓB WYKORZYSTUJĄCYCH OBSZAR
WODNY ZLOKALIZOWANY NA TERENIE GMINY MIASTA LIPNA**

linii brzegu, a także kąpielisko, miejsce okazjonalnie wykorzystywane do kąpieli, pływalnię oraz inne obiekty dysponujące nieckami basenowymi o łącznej powierzchni 100 m² i głębokości powyżej 0,4 m w najgłębszym miejscu lub głębokości powyżej 1,2 m,

- **wyznaczony obszar wodny**- jako kąpielisko, miejsce okazjonalnie wykorzystywane do kąpieli, pływalnię oraz inne obiekty dysponujące nieckami basenowymi o łącznej powierzchni powyżej 100 m² i głębokości powyżej 0,4 m w najgłębszym miejscu lub głębokości powyżej 1,2 m.

Na podstawie w/w art. 4 ust. 1 *ustawy o bezpieczeństwie osób przebywających na obszarach wodnych* zapewnienie bezpieczeństwa na obszarach wodnych polega również na:

- oznakowaniu i zabezpieczeniu terenów, obiektów i urządzeń przeznaczonych do pływania, kąpania się, uprawiania sportu lub rekreacji na obszarach wodnych;

- prowadzeniu działań profilaktycznych i edukacyjnych dotyczących bezpieczeństwa na obszarach wodnych, polegających w szczególności na:

- oznakowaniu miejsc niebezpiecznych,
- objęciu nadzorem, we współpracy z policją i podmiotami, o których mowa w art. 12 ust. 1 miejsc niebezpiecznych, w tym miejsc zwyczajowo wykorzystywanych do kąpieli,
- uświadamianiu zagrożeń związanych z wykorzystywaniem obszarów wodnych, w szczególności prowadzeniu akcji edukacyjnych wśród dzieci i młodzieży szkolnej;

- informowaniu i ostrzeganiu o warunkach pogodowych oraz innych czynnikach mogących powodować utrudnienia lub zagrożenia dla zdrowia lub życia osób;

- zapewnieniu warunków do organizowania pomocy oraz ratowania osób, które uległy wypadkowi lub są narażone na niebezpieczeństwo utraty życia lub zdrowia.

Za zapewnienie bezpieczeństwa na obszarach wodnych odpowiada zarządzający obszarem wodnym, którym zgodnie z art.4 ust. 2 w/w ustawy jest:

- na terenie parku narodowego lub krajobrazowego- dyrektor parku,

**ANALIZA ZAGROŻEŃ DLA BEZPIECZEŃSTWA OSÓB WYKORZYSTUJĄCYCH OBSZAR
WODNY ZLOKALIZOWANY NA TERENIE GMINY MIASTA LIPNA**

- na terenie, na którym jest prowadzona jest działalność w zakresie sportu lub rekreacji- osoba fizyczna, osoba prawna i jednostka nieposiadająca osobowości prawnej, która prowadzi działalność w tym zakresie,

- na pozostałym obszarze- właściwy miejscowo wójt (burmistrz, prezydent miasta).

Niniejszą *Analizę zagrożeń* sporządzono na podstawie art. 4 ustawy z dnia 18 sierpnia 2011 roku o bezpieczeństwie osób przebywających na obszarach wodnych (t. j. Dz. U. z 2020 r., poz. 350), w ramach współpracy przedstawicieli następujących instytucji i jednostek:

- samorządu Gminy Miasta Lipna,

- jednostki Policji- funkcjonariuszy Komendy Powiatowej Policji w Lipnie,

- podmiotów wykonujących ratownictwo wodne- przedstawicieli Komendy Powiatowej Państwowej Straży Pożarnej w Lipnie i Wodnego Ochotniczego Pogotowia Ratunkowego w Lipnie.

Analiza zagrożeń została opracowana z uwzględnieniem m. in. następujących aktów prawnych i dokumentów:

1. ustawy z dnia 18 sierpnia 2011 roku o bezpieczeństwie osób przebywających na obszarach wodnych (t. j. Dz. U. z 2020 r., poz. 350),
2. ustawy z dnia 20 lipca 2017 roku Prawo wodne (t. j. Dz. U. z 2021 r., poz. 624),
3. ustawy z dnia 6 kwietnia 1990 roku o Policji (t. j. Dz. U. z 2021 r., poz. 1882),
4. ustawy z dnia 24 sierpnia 1991 roku o Państwowej Straży Pożarnej (t. j. Dz. U. z 2021 r., poz. 1940),
5. ustawy z dnia 24 sierpnia 1991 roku o ochronie przeciwpożarowej (t. j. Dz. U. z 2021 r., poz. 869),
6. ustawy z dnia 21 grudnia 2000 roku o żegludze śródlądowej (t. j. Dz. U. z 2020 r., poz. 1863),
7. ustawy z dnia 8 września 2006 roku o Państwowym Ratownictwie Medycznym (t. j. Dz. U. z 2020 r., poz. 882),
8. ustawy z dnia 26 kwietnia 2007 roku o zarządzaniu kryzysowym (t. j. Dz. U. z 2020 r., poz. 1856),

ANALIZA ZAGROŻEŃ DLA BEZPIECZEŃSTWA OSÓB WYKORZYSTUJĄCYCH OBSZAR WODNY ZLOKALIZOWANY NA TERENIE GMINY MIASTA LIPNA

9. ustawy z dnia 22 listopada 2013 roku o systemie powiadomienia ratunkowego (t. j. Dz. U. z 2021 r., poz. 268),
10. rozporządzenia Ministerstwa Spraw Wewnętrznych z dnia 6 marca 2012 roku w sprawie oznakowania i zabezpieczenia obszarów wodnych oraz wzorów znaków zakazu, nakazu oraz znaków informacyjnych i flag (t. j. Dz. U. z 2012 r., poz. 286),
11. rozporządzenia Ministra Spraw Wewnętrznych i Administracji z dnia 17 lipca 1998 roku w sprawie terenu działania jednostek ochrony przeciwpożarowej, okoliczności i warunków udziału tych jednostek w działaniach ratowniczych poza teren własnego działania oraz zakresu, szczegółowych warunków i trybu zwrotu poniesionych przez nie kosztów (t. j. Dz. U. z 1998 r., nr 94, poz. 598),
12. rozporządzenia Ministra Spraw Wewnętrznych i Administracji z dnia 31 lipca 2001 roku w sprawie szczegółowych zasad kierowania i współdziałania jednostek ochrony przeciwpożarowej biorących udział w działaniu ratowniczym (t. j. Dz. U. z 2013 r., poz. 709),
13. rozporządzenia Ministra Spraw Wewnętrznych i Administracji z dnia 29 grudnia 2015 roku w sprawie centralnego punktu systemu powiadomienia ratunkowego oraz punktów centralnych służb (t. j. Dz. U. z 2015 r., poz. 2356),
14. Plan Zarządzania Kryzysowego Miasta Lipna,
15. statut Wodnego Ochotniczego Pogotowia Ratunkowego w Lipnie.

II. CHARAKTERYSTYKA MIASTA LIPNA- WODY

1. Informacje ogólne

Lipno to miasto położone w północnej Polsce na Pojezierzu Dobrzyńskim, w centralnej części Powiatu Lipnowskiego. Znajduje się w środkowo- wschodniej części Województwa Kujawsko- Pomorskiego. Zajmuje ona obszar o powierzchni 1099 ha tj. 11 km².

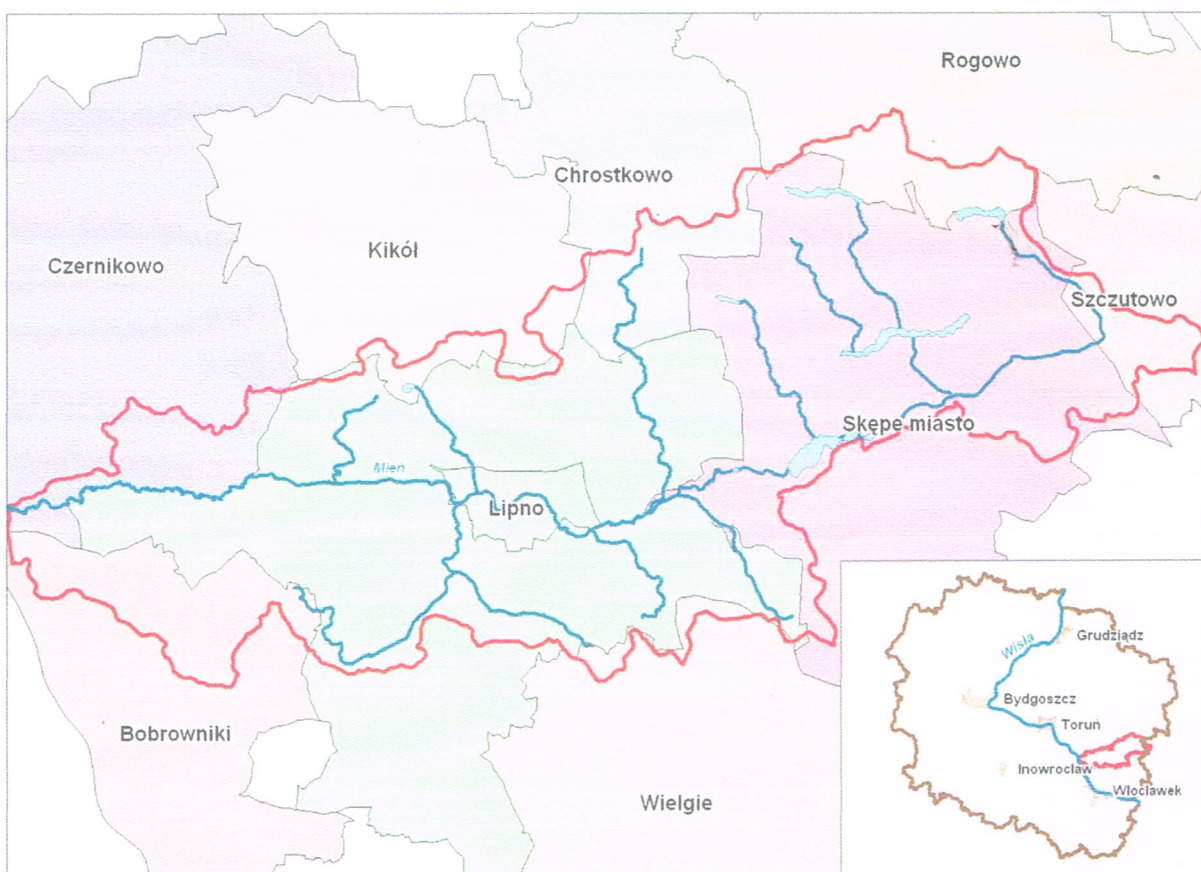
Obszar miasta to teren równinny. Przez teren Lipna przepływa rzeka Mień, która dzieli miasto na dwie części: południową i północną. Miasto z każdej strony graniczy z gruntami Gminy Lipno. Na terenie miasta, szczególnie w jego obrzeżach funkcjonuje 120 gospodarstw rolnych, użytkujących około 490 ha. W północno- zachodniej oraz wschodniej części miasta znajdują się obszary leśne o powierzchni około 130 ha.

ANALIZA ZAGROŻEŃ DLA BEZPIECZEŃSTWA OSÓB WYKORZYSTUJĄCYCH OBSZAR WODNY ZLOKALIZOWANY NA TERENIE GMINY MIASTA LIPNA

2. Rzeka Mień

Mień jest prawobrzeżnym dopływem Wisły i wpada do niej na 704 kilometrze. Rzeka jest najważniejszym ciekim odwadniającym Pojezierze Dobrzyńskie. Źródła rzeki znajdują się w pobliżu jeziora Likieckiego, na wysokości 137 metrów nad poziomem morza. W środkowym biegu przepływa przez Jezioro Świąte, Skępskie Małe i Skępskie Wielkie, Lipno, a w dolnym odcinku przez Kotlinę Toruńską. Całkowita długość cieku wynosi 53,5 km, a powierzchnia jej zlewni 374,7 km².

Mapa lokalizacyjna zlewni Mień



Przepływ w środkowym biegu -1,7 metra³ na sekundę, a średni spadek 1,8 ‰. Czystość wody Mienia odpowiada III klasie czystości. Stan czystości rzeki poprawia się poza granicami miasta Lipna, dzięki nowej oczyszczalni ścieków komunalnych i zakładowych.

ANALIZA ZAGROZEŃ DLA BEZPIECZEŃSTWA OSÓB WYKORZYSTUJĄCYCH OBSZAR WODNY ZLOKALIZOWANY NA TERENIE GMINY MIASTA LIPNA

Rzeka Mień na terenie miasta Lipna






Rzeka Mień posiada trzy dopływy: Młynarkę, Złotopolankę i Biskupiankę. Biskupianka jest najważniejszym lewobrzeżnym dopływem Mienia. Źródła jej znajdują się w okolicach wsi Ryszewek. W górnej części przepływa przez obszary podmokłe i zatorfione- Ostrowite, Radomice i Biskupin. Ciek ten zasilany jest wodami podziemnymi. Całkowita długość Biskupianki wynosi 10,6 km, a powierzchnia jej zlewni 56,7 km².

Młynarka jest najdłuższym prawobrzeżnym dopływem Mienia. Całkowita długość ciekun wynosi 12,1 km, a powierzchnia jej zlewni 35,6 km². Źródła jej znajdują się w okolicach wsi Makówiec. Ciek płynie przez ośrodki wiejskie: Makówiec, Chlebowo, Rumunki i Karnkowo. Ciek zasilany jest wodami powierzchniowymi jak i podziemnymi.





Złotopolanka jest najkrótszym prawobrzeżnym dopływem Mienia. Długość tego ciekun wynosi 7 km, a powierzchnia zlewni około 10 km². Zasilany jest wodami powierzchniowymi. Złotopolanka wpływa do Mienia na krańcach miasta Lipna.

**ANALIZA ZAGROŻEŃ DLA BEZPIECZEŃSTWA OSÓB WYKORZYSTUJĄCYCH OBSZAR
WODNY ZLOKALIZOWANY NA TERENIE GMINY MIASTA LIPNA**

Tabela nr 1 Przebieg rzeki Mień przez miasto Lipno

1.	Most na ul. Szkolnej	
2.	Kładka dla pieszych na ul. Wodnej	
3.	Most na ul. 3 maja	

ANALIZA ZAGROŻEŃ DLA BEZPIECZEŃSTWA OSÓB WYKORZYSTUJĄCYCH OBSZAR WODNY ZLOKALIZOWANY NA TERENIE GMINY MIASTA LIPNA

4.	Kładka piesza na ul. 3 maja	
5.	Spiętrzenie wody na rzece Mień	
6.	Most na ul. Cegielnej	
7.	Kładka dla pieszych na ul. Cegielnej	

ANALIZA ZAGROŻEŃ DLA BEZPIECZEŃSTWA OSÓB WYKORZYSTUJĄCYCH OBSZAR WODNY ZLOKALIZOWANY NA TERENIE GMINY MIASTA LIPNA

W granicach administracyjnych miasta Lipna nie występują kąpieliska wodne ani miejsca okazjonalnie wykorzystywane do kąpieli wzdłuż rzeki Mień, w których dozwolone są kąpiele i rekreacja wodna.

Gospodarkę wodną w regionie wodnym środkowej Wisły, w tym dotyczące zlewni na Kujawach i Pomorzu prowadzi Regionalny Zarząd Gospodarki Wodnej w Gdańsku (RZGW w Gdańsku). Zadaniem Regionalnego Zarządu Gospodarki Wodnej jest również utrzymywanie wód powierzchniowych stanowiących własność Rzeczypospolitej Polskiej oraz niektórych obiektów hydrotechnicznych na tych wodach. Utrzymywanie śródlądowych wód powierzchniowych polega na zachowaniu lub odtworzeniu stanu ich dna lub brzegów oraz na konserwacji lub remoncie istniejących budowli regulacyjnych w celu zapewnienia swobodnego spływu wód oraz lodów, a także właściwych warunków korzystania z wody.

Regionalny Zarząd Gospodarki Wodnej w Gdańsku administruje m.in. rzeką Mień stanowiącą ciek śródlądowy, który jest prawobrzeżnym dopływem Wisły. W odniesieniu do wód administrowanych, statutowym zadaniem wyżej wymienionej instytucji publicznej jest utrzymywanie w należyтым stanie technicznym koryt rzek i kanałów oraz istniejących budowli regulacyjnych i hydrotechnicznych, a także realizowanie zadań inwestycyjnych na tych wodach.

2.1 Staw miejski im. Księcia dobrzyńskiego Władysława Garbatego (Garbacza)

Staw miejski im. Księcia dobrzyńskiego Władysława Garbatego



ANALIZA ZAGROŻEŃ DLA BEZPIECZEŃSTWA OSÓB WYKORZYSTUJĄCYCH OBSZAR WODNY ZLOKALIZOWANY NA TERENIE GMINY MIASTA LIPNA

Staw miejski im. Księcia Władysława Garbatego (Garbacza) znajduje się na terenie bulwarów miejskich im. Poli Negri na terenie miasta Lipna. Współrzędne geograficzne stawu wynoszą 52°84'34.2"N 19°17'53.4"E. Powierzchnia stawu znajdującego się na bulwarach miejskich im. Poli Negri wynosi ok. 900 m². Głębokość stawu wynosi od 1 m do 3 m. Staw jest zarządzany przez Stowarzyszenie Wędkarskie „Koniczynka”. Cały staw jest łowiskiem, którym zarządza w/w stowarzyszenie. Na terenie stawu znajduje się regulamin, który określa zasady łowiska. Teren bulwarów miejskich i stawu jest monitorowany przez kamery będące w zasobach Urzędu Miejskiego w Lipnie.

Staw miejski jest elementem ozdobnym zwiększającym walory estetyczne i atrakcyjność rekreacyjną tej przestrzeni spacerowo- rekreacyjnej miasta Lipna. Zbiornik wodny służy zachowaniu bioróżnorodności i wpływa na stopień wilgotności powietrza. Nie stanowi kąpielisk wodnych ani miejsc okazjonalnie wykorzystywanych do kąpieli, a tym samym wyznaczonych obszarów wodnych.

Wchodzenie do stawu i wykorzystywanie jego wód nie jest dozwolone przez zarządcę. W obrębie zbiornika wodnego zostały zamontowane znaki poziome A4- zakaz kąpieli informujące o ustanowionym na tym obszarze zakazie kąpieli. Staw znajdujący się na bulwarze miejskim nie jest przeznaczony do kąpieli, schładzania się, zabawy lub picia, stąd jego wody nie podlegają badaniom jakości. Powiatowa Stacja Sanitarno-Epidemiologiczna w Lipnie nie prowadzi nadzoru nad jakością wody znajdującej się w stawie.

Picie wody ze stawu, kąpiel lub zabawa w jego wodach, ze względu na m.in. zanieczyszczanie przez ptaki i inne zwierzęta, stanowią zagrożenie dla zdrowia i życia ludzkiego. Staw może być siedliskiem niebezpiecznych dla zdrowia bakterii chorobotwórczych.

2.2 Staw miejski w Parku Miejskim im. Gabriela Narutowicza

Park Miejski im. Gabriela Narutowicza został założony w 1914 roku. Położony jest w południowo-wschodniej części miasta. Zajmuje wzgórze morenowo- czołowe o powierzchni około 11 hektarów. Postać parku stanowi przejście między drzewostanem naturalnym, a założeniem parkowym. Najliczniej reprezentowane gatunki drzew stanowią sosny, dęby szypułkowe. Znajdują się również bogaty naturalny drzewostan modrzewi, dębów, świerków, wiązów i grabów. W parku

ANALIZA ZAGROŻEŃ DLA BEZPIECZEŃSTWA OSÓB WYKORZYSTUJĄCYCH OBSZAR WODNY ZLOKALIZOWANY NA TERENIE GMINY MIASTA LIPNA

rozpoznano i zinventaryzowano 23 gatunki drzew i krzewów. Trzy dęby, których wiek przekracza ponad 200 lat ustanowiono pomnikami przyrody.

Staw miejski w Parku Miejskim



Staw miejski znajduje się w południowej części Parku Miejskiego im. Gabriela Narutowicza. Współrzędne geograficzne zbiornika wodnego wynoszą 52°83'97.8"N 19° 18'22.1". Powierzchnia stawu wynosi ok. 500 m². Głębokość tego zbiornika wodnego wynosi od 1 m do 1,5 m.

Teren porośnięty roślinnością wodną, nie zachęcający do kąpieli. Woda stosunkowo płytka o niezbyt silnym nurcie. Zbiornik wodny służy zachowaniu bioróżnorodności i wpływa na stopień wilgotności powietrza. Nie stanowi on kąpieliska wodnego ani miejsca okazjonalnie wykorzystywanego do kąpieli. Wobec powyższego nie istnieją potrzeby do oznakowania znakami pionowymi tego miejsca.

III. OBSZAR WODNY NA TERENIE MIASTA LIPNA

1. Identyfikacja obszaru wodnego

Na terenie Gminy Miasta Lipna występuje obszar wodny w postaci publicznych śródlądowych wód powierzchniowych płynących – rzeki Mień oraz dwa stawy miejskie. Nie stanowią one wyznaczonego obszaru wodnego, zdefiniowanego w *ustawie o bezpieczeństwie osób przebywających na obszarach wodnych*.

W zakresie regulowanym *ustawą o bezpieczeństwie osób przebywających na obszarach wodnych* w/w obszarem wodnym zarządza Burmistrz Miasta Lipna, przy czym w przypadku prowadzenia na zbiornikach wodnych działalności w zakresie sportu lub rekreacji do celów sportowo- rekreacyjnych zarządzającym tym terenem jest osoba fizyczna, osoba prawna i jednostka organizacyjna nieposiadająca osobowości prawnej, która prowadzi tego typu działalność.

Znajdujący się w granicach administracyjnych miasta Lipna w/w obszar wodny:

- stanowi jedynie okazjonalny kajakowy szlak turystyczny na terenie miasta; szlak ten został wytyczony od jezior znajdujących się na terenie Gminy i Miasta Skępe do ujścia Mienia do Wisły na jej 703 kilometrze. Na terenie miasta Lipna spływ kajakowy jest możliwy przy podwyższonym stanie wody,
- nie stanowi wyznaczonego obszaru wodnego,
- w żadnej swojej części nie stanowi kąpieliska lub miejsca okazjonalnie wykorzystywanego do kąpieli w rozumieniu ustawy Prawo wodne,
- wykorzystywany jest na cele sportowo- rekreacyjne, tj. okazjonalne spływy kajakowe organizowane przez podmioty prywatne, które odpowiadają za przebieg i bezpieczeństwo uczestników spływów,
- wykorzystywany jest do celów rekreacyjnych do połowu ryb przez członków stowarzyszenia wędkarskiego „Koniczynka”, którzy poprzez umieszczony regulamin określili zasady łowiska.

Na terenie miasta Lipna w latach poprzednich nie organizowano kąpieliska wodnego ani miejsca okazjonalnie wykorzystywanego do kąpieli. Do dnia 30 listopada 2021 roku do Urzędu Miejskiego w Lipnie nie wpłynęły żadne wnioski w tym zakresie od

ANALIZA ZAGROŻEŃ DLA BEZPIECZEŃSTWA OSÓB WYKORZYSTUJĄCYCH OBSZAR WODNY ZLOKALIZOWANY NA TERENIE GMINY MIASTA LIPNA

potencjalnych organizatorów kąpielisk i miejsc okazjonalnie wykorzystywanych do kąpieli. Gmina Miasta Lipna nie planuje również tworzenia takich miejsc w przyszłości, a tym samym nie planuje tworzenia wyznaczonego obszaru wodnego.

2. Zagrożenia dla bezpieczeństwa osób korzystających z obszaru wodnego i działania na rzecz ograniczenia występowania w/w zagrożeń

2.1 Informacje ogólne

Rzeka Mień z uwagi na urozmaicony odcinki posiadające liczne przeszkody nie cieszy się dużym zainteresowaniem rekreacyjnym i sportowym dotyczącym spływów kajakowych. Na terenie miasta z uwagi na płytką ilość wody w rzece, spływ jest możliwy tylko w przypadku podwyższenia stanu wody.

Pozostałe zbiorniki wodne na terenie miasta stanowią elementy ozdobne zwiększające walory estetyczne przestrzeni spacerowo- rekreacyjnej miasta Lipna. Służą one zachowaniu bioróżnorodności i wpływają na stopień wilgotności powietrza.

Rzeka Mień i stawy miejskie nie są przeznaczone do kąpieli, pływania lub picia, stąd ich wody nie podlegają badaniom jakości. Powiatowa Stacja Sanitarno-Epidemiologiczna nie prowadzi nadzoru nad jakością wody. Nie stanowią one kąpielisk wodnych ani miejsc okazjonalnie wykorzystywanych do kąpieli, a tym samym wyznaczonych obszarów wodnych.

2.2 Zidentyfikowanie zagrożenia i miejsca ich występowania oraz planowane działania

Opracowując niniejszą *Analizę zagrożeń* dla obszaru wodnego, zarządzanego przez Burmistrza Miasta Lipna zidentyfikowano potencjalne zagrożenia dla bezpieczeństwa osób korzystających z obszaru wodnego i miejsca ich występowania oraz działania na rzecz ograniczenia występowania w/w zagrożeń.

Do głównych zagrożeń osób korzystających z obszaru wodnego zaliczyć należy kąpiel w miejscach niedozwolonych, brak umiejętności pływackich i spożywanie alkoholu.

Wśród poniższych działań na rzecz ograniczenia występowania zagrożeń dla bezpieczeństwa na obszarze wodnym, będącym przedmiotem niniejszego opracowania, znajduje się:

ANALIZA ZAGROZEŃ DLA BEZPIECZEŃSTWA OSÓB WYKORZYSTUJĄCYCH OBSZAR WODNY ZLOKALIZOWANY NA TERENIE GMINY MIASTA LIPNA

- oznakowanie i zabezpieczenie terenów gminnych zidentyfikowanych jako potencjalne miejsca występowania zagrożeń,
- prowadzenie działań profilaktycznych i edukacyjnych dotyczących bezpieczeństwa na obszarze wodnym, polegających w szczególności na:
 - oznakowaniu miejsc niebezpiecznych,
 - objęciu doraźnym nadzorem terenów zidentyfikowanych jako potencjalne miejsca występowania zagrożeń,
 - uświadamianiu zagrożeń związanych z wykorzystywaniem obszaru wodnego, w szczególności prowadzeniu akcji edukacyjnych wśród dzieci i młodzieży szkolnej,
- informowanie i ostrzeganie o warunkach pogodowych oraz innych czynnikach mogących powodować utrudnienia lub zagrożenia dla zdrowia lub życia osób,
- informowanie o ustaleniach niniejszego dokumentu, obowiązujących zakazach, w tym o systemie pomocy oraz ratowania osób, które uległy wypadkowi lub są narażone na niebezpieczeństwo utraty życia lub zdrowia.

Dokonanie niniejszego opracowania oraz realizacja wyżej wymienionych działań mają na celu zapewnienie bezpieczeństwa na analizowanym obszarze wodnym.

IV. ZAKAZY OBOWIĄZKI OSÓB PRZEBYWAJĄCYCH

Zakazy i ograniczenia dotyczące korzystania z obszaru wodnego

Zgodnie z art. 32 ust.1 ustawy z dnia 20 lipca 2017 roku Prawo wodne (t. j. Dz. U. z 2021 r., poz. 624) każdemu przysługuje prawo do powszechnego korzystania z publicznych śródlądowych wód powierzchniowych, jeżeli przepisy ustawy nie stanowią inaczej.

Prawo do powszechnego korzystania z wód nie sprowadza się wyłącznie do prawa do kąpielii, stąd zakaz kąpielii nie oznacza zakazu powszechnego korzystania z wód.

Nie wszystkie wody powierzchniowe stanowią obszary bezpieczne i właściwe do kąpielii. Na wodach powierzchniowych nadających się do tego celu mogą być wyznaczane kąpieliska lub miejsca okazjonalnie wykorzystywane do kąpielii, zdefiniowane szczegółowo w wyżej wymienionej ustawie. W przepisach m.in. ustawy

ANALIZA ZAGROŻEŃ DLA BEZPIECZEŃSTWA OSÓB WYKORZYSTUJĄCYCH OBSZAR WODNY ZLOKALIZOWANY NA TERENIE GMINY MIASTA LIPNA

Prawo wodne zostały określone wymagania dla kąpielisk oraz miejsc okazjonalnie wykorzystywanych do kąpieli, a także zostały sprecyzowane obowiązki organizatorów takich miejsc.

Korzystanie z kąpieli dozwolone jest wyłącznie na terenie kąpielisk lub miejsc okazjonalnie wykorzystywanych do kąpieli- w miejscach do tego wyznaczonych i wyraźnie oznakowanych, w których zapewnione jest spełnienie wszystkich wymagań określonych przepisami prawa, zapewniających bezpieczeństwo osób korzystających z tych miejsc, w tym dotyczących obecności ratowników oraz prowadzenia badań stanu sanitarnego wody.

Na terenie Gminy Miasta Lipna do czasu opracowania niniejszego dokumentu nie wyznaczono kąpielisk lub miejsc okazjonalnie wykorzystywanych do kąpieli w rozumieniu wyżej wymienionych przepisów prawnych. Jednostka samorządu terytorialnego ani jednostki organizacyjne gminy nie planują również tworzenia takich miejsc w przyszłości. W granicach administracyjnych miasta Lipna nie występują miejsca, w których dozwolona jest kąpiel.

Przepisy art. 55 ustawy z dnia 20 maja 1971 roku Kodeks wykroczeń (t. j. Dz. U. z 2021 r., poz. 2008) wskazują, że kąpiel w miejscu zabronionym podlega karze grzywny do 250 złotych albo karze nagany. W przypadku osób nieletnich- z uwagi na fakt, że ustawa o postępowaniu w sprawach nieletnich, określająca wykroczenia, za które nieletni ponosi odpowiedzialność, nie wskazuje odnoszący się art. 55 Kodeksu wykroczeń- dowody potwierdzające kąpiel w miejscu zabronionym rozpatrywane są przez właściwy sąd rodzinny i nieletnich.

Obowiązki osób korzystających z obszaru wodnego

Na terenie miasta Lipna występuje obszar wodny- rzeka Mień i stawy miejskie, przy czym nie stanowi on wyznaczonego obszaru wodnego tj. kąpieliska lub miejsca okazjonalnie wykorzystywanego do kąpieli.

Zgodnie z zapisami art. 3 ustawy o bezpieczeństwie osób przebywających na obszarach wodnych (t. j. Dz. U. z 2020 r., poz. 350) osoby przebywające na obszarach wodnych obowiązane są do zachowania należytej staranności w celu ochrony życia i zdrowia własnego oraz innych osób, a w szczególności do:

ANALIZA ZAGROŻEŃ DLA BEZPIECZEŃSTWA OSÓB WYKORZYSTUJĄCYCH OBSZAR WODNY ZLOKALIZOWANY NA TERENIE GMINY MIASTA LIPNA

- zapoznania się z zasadami korzystania z danego terenu, obiektu lub urządzenia i ich przestrzegania;
- stosowania się do znaków nakazu i zakazu umieszczanych na wyżej wymienionym terenie, przy obiekcie lub urządzeniu;
- zapoznania się i dostosowania swoich planów aktywności do umiejętności oraz aktualnych warunków atmosferycznych;
- użytkowania sprzętu odpowiedniego do rodzaju podejmowanej aktywności, sprawnego technicznie i zgodnie z jego przeznaczeniem i zasadami użycia.
- bezzwłocznego informowania odpowiednich służb ratowniczych lub zarządzających obszarami wodnymi, o zaistniałym wypadku lub zaginięciu osoby oraz o innych zdarzeniach nadzwyczajnych mogących mieć wpływ na bezpieczeństwo osób.

V. KONTAKTY ALARMOWE

W przypadku zaistnienia sytuacji zagrożenia zdrowia i życia na obszarach wodnych w granicach administracyjnych miasta Lipna (na terenie wodnym, w którym kąpiel nie jest dozwolona), należy kontaktować się na podane niżej telefony alarmowe:

1. Wszystkie służby ratunkowe:

Telefon alarmowy: **112**

2. Komenda Powiatowa Państwowej Straży Pożarnej w Lipnie:

ul. Sportowa 16a, 87- 600 Lipno

Telefon alarmowy: **998**

Telefon kontaktowy: 47 751 35 10

3. Komenda Powiatowa Policji w Lipnie

ul. Platanowa 1, 87- 600 Lipno

Telefon alarmowy: **997**

Telefon kontaktowy: 47 753 82 00

**ANALIZA ZAGROŻEŃ DLA BEZPIECZEŃSTWA OSÓB WYKORZYSTUJĄCYCH OBSZAR
WODNY ZLOKALIZOWANY NA TERENIE GMINY MIASTA LIPNA**

4. Wodne Ochotnicze Pogotowie Ratunkowe w Lipnie

Plac 11- go Listopada 13a, 87- 600 Lipno

Telefon kontaktowy: 787 739 432

5. Szpital Lipno sp. z.o.o.

ul. Nieszawska 6, 87- 600 Lipno

Telefon alarmowy: **999, 112**

Telefon kontaktowy: 54 288 03 31

Regionalny Zarząd Gospodarki Wodnej w Gdańsku, Zarząd Zlewni w Toruniu, Nadzór Wodny w Lipnie, ul. Skępska 25a, 87- 600 Lipno, tel. 54 233 13 76.

Urząd Miejski w Lipnie, Plac Jana Dekerta 8, 87- 600 Lipno, tel. 54 288 42 11.

VI. PODSUMOWANIE

Na terenie miasta Lipna występuje obszar wodny w postaci rzeki Mień i dwóch stawów miejskich, przy czym nie stanowi on obszaru wodnego.

W granicach administracyjnych Gminy Miasta Lipna nie organizowano kąpielisk i miejsc okazjonalnie wykorzystywanych do kąpieli i samorząd miasta Lipna nie planuje utworzenia obiektów tego typu.

Jedynie rzeka Mień okazjonalnie wykorzystywana jest do celów rekreacyjno-sportowych tj. spływów kajakowych organizowanych przez podmioty prywatne.

W sytuacji takiej, zgodnie z zapisami art. 2 ust. 2 pkt 2 ustawy o bezpieczeństwie osób przebywających na obszarach wodnych, na którym prowadzona jest działalności w zakresie sportu lub rekreacji odpowiada osoba fizyczna, osoba prawna i jednostka organizacyjna nieposiadająca osobowości prawnej, która prowadzi działalność w tym zakresie tj. organizatorzy spływów kajakowych.